



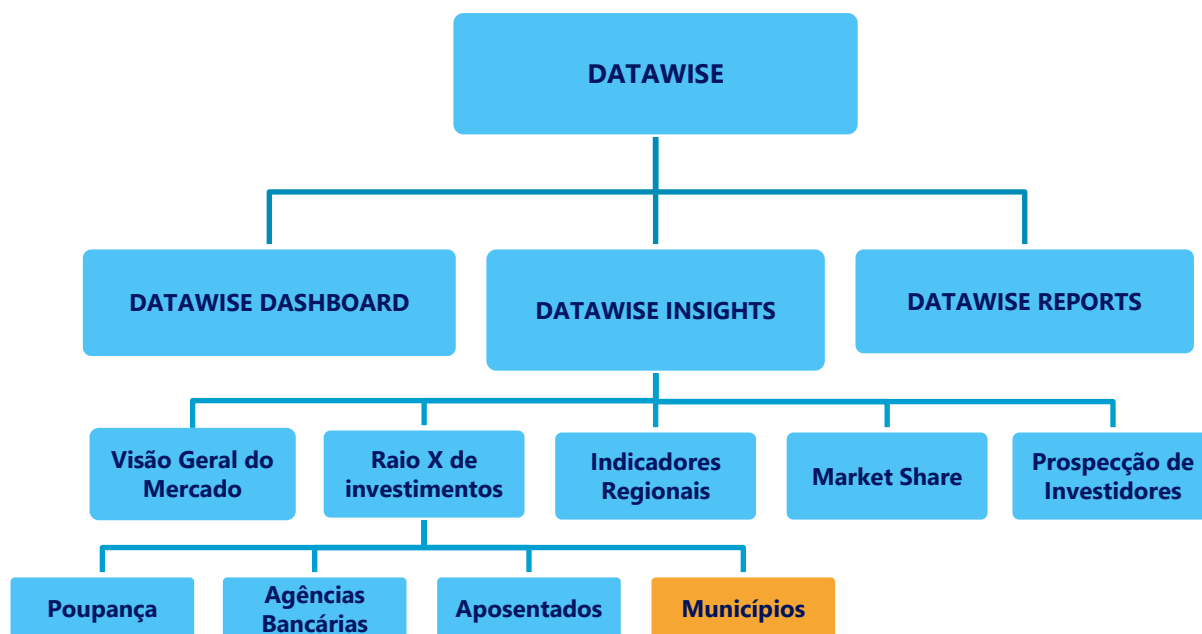
RAIO X DE MUNICÍPIOS

DATAWISE Insights

SUMÁRIO

1	DESCRIÇÃO DO PRODUTO DENTRO DO SERVIÇO DATAWISE.....	3
2	DESCRIÇÃO GERAL DOS PAINÉIS DISPONÍVEIS	4
3	PAINEL RAIO X DE MUNICÍPIOS - INFORMAÇÕES GERAIS	4
4	PAINEL RAIO X DE MUNICÍPIOS - EDUCAÇÃO	6
5	PAINEL RAIO X DE MUNICÍPIOS – PIB	7
6	FILTROS.....	9
6.1	Data.....	9
6.2	Unidade Federativa	9
6.3	Mesorregião.....	9
6.4	Microrregião	9
6.5	Município.....	10
6.6	Indicadores	10
6.7	Data IDEB.....	10
6.8	Destacar Município	10
7	EQUIPES DE ATENDIMENTO.....	10

1 DESCRIÇÃO DO PRODUTO DENTRO DO SERVIÇO DATAWISE



O produto DATAWISE foi criado pela B3 com o intuito de ajudar seus clientes em relação a tomadas decisões estratégicas consolidando diversas informações confiáveis e/ou sensíveis na forma de painéis interativos (DATAWISE Dashboard e Insights) e de relatórios (DATAWISE Reports). Faz-se válido informar que como presente na Política Comercial o serviço DATAWISE não permite a distribuição ou redistribuição de informações.

Cada um desses módulos pode ser contratado separadamente, assim como os seus produtos (dashboards e relatórios individuais), de acordo com o intuito do cliente. Através dos painéis interativos é possível analisar o comportamento dos segmentos de Ações (Bovespa), de Derivativos e Futuros (BMF) e Aluguel de ações (BTB) através do DATAWISE Dashboard ou da pessoa física através do DATAWISE Insights. Enquanto, no DATAWISE Reports, poderá analisar os dados de negociação e pós-negociação de ativos, principalmente, do mercado de balcão através de relatórios com dados brutos (Data Report) ou relatórios trabalhados (Market Report).

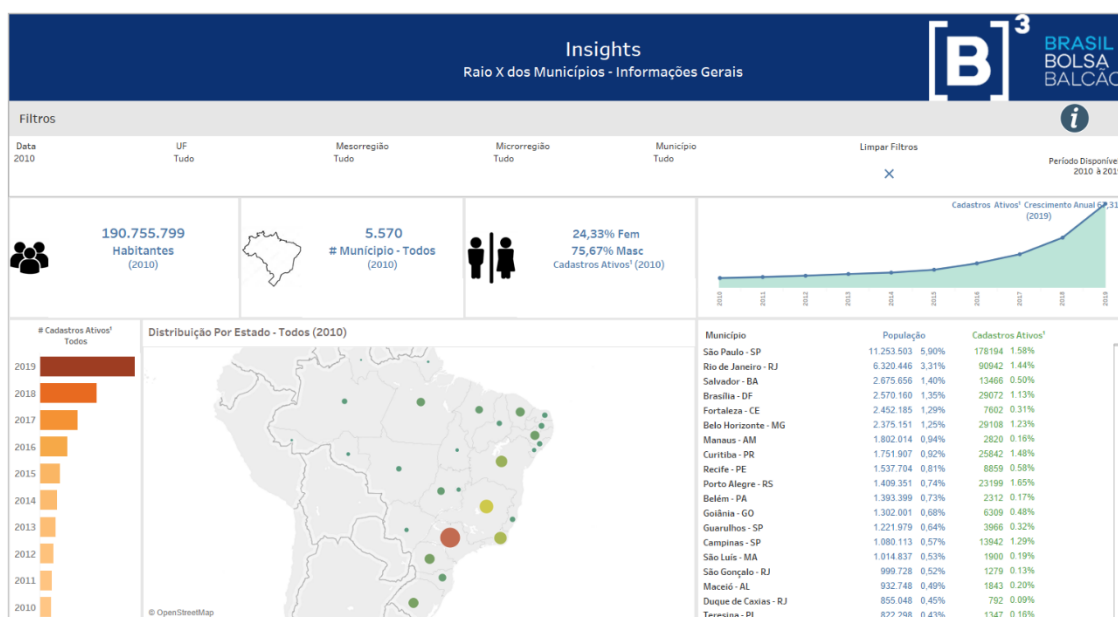
Nesse manual iremos mostrar o layout, as informações contidas e os filtros do dashboard Raio X de Municípios, que está contido do módulo DATAWISE Insights.

2 DESCRIÇÃO GERAL DOS PAINÉIS DISPONÍVEIS

O produto Raio X de municípios do DATAWISE Insights mostra informações mais detalhadas sobre os municípios do território brasileiro trazendo informações a respeito da quantidade da população geral e/ou pessoas que possuem cadastro ativo através de uma corretora, do nível de escolaridade e o PIB dessas regiões a fim de fornecer um panorama detalhado para a análise através da compilação de dados disponibilizados pelo IBGE, B3, IDEB e Nível de escolaridade TSE e disponibilizados na forma de painéis interativos.

O produto de Raio X de agências é dividido nos painéis de Informações Gerais, Educação e PIB.

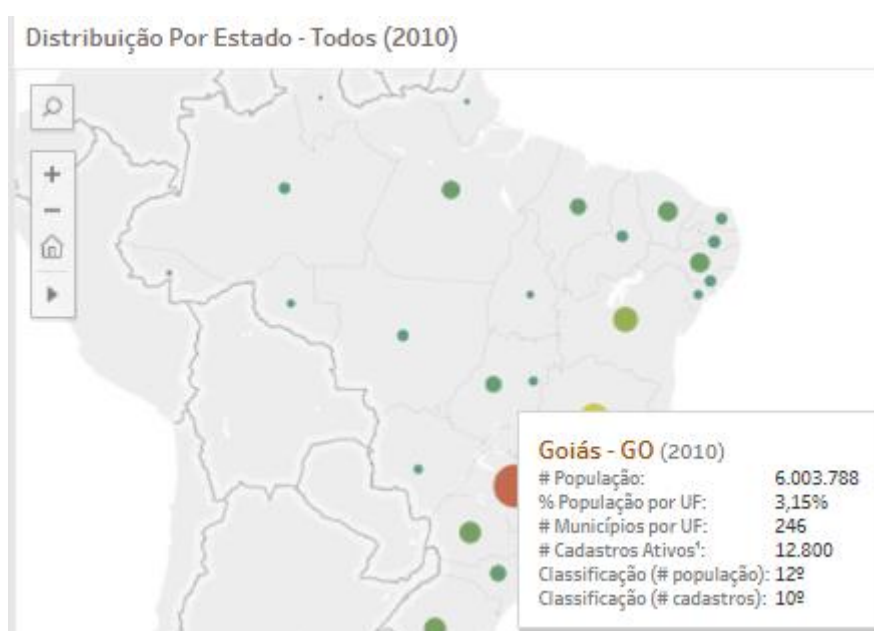
3 PAINEL RAIOS X DE MUNICÍPIOS - INFORMAÇÕES GERAIS



Fonte: IBGE (PNAD) e B3

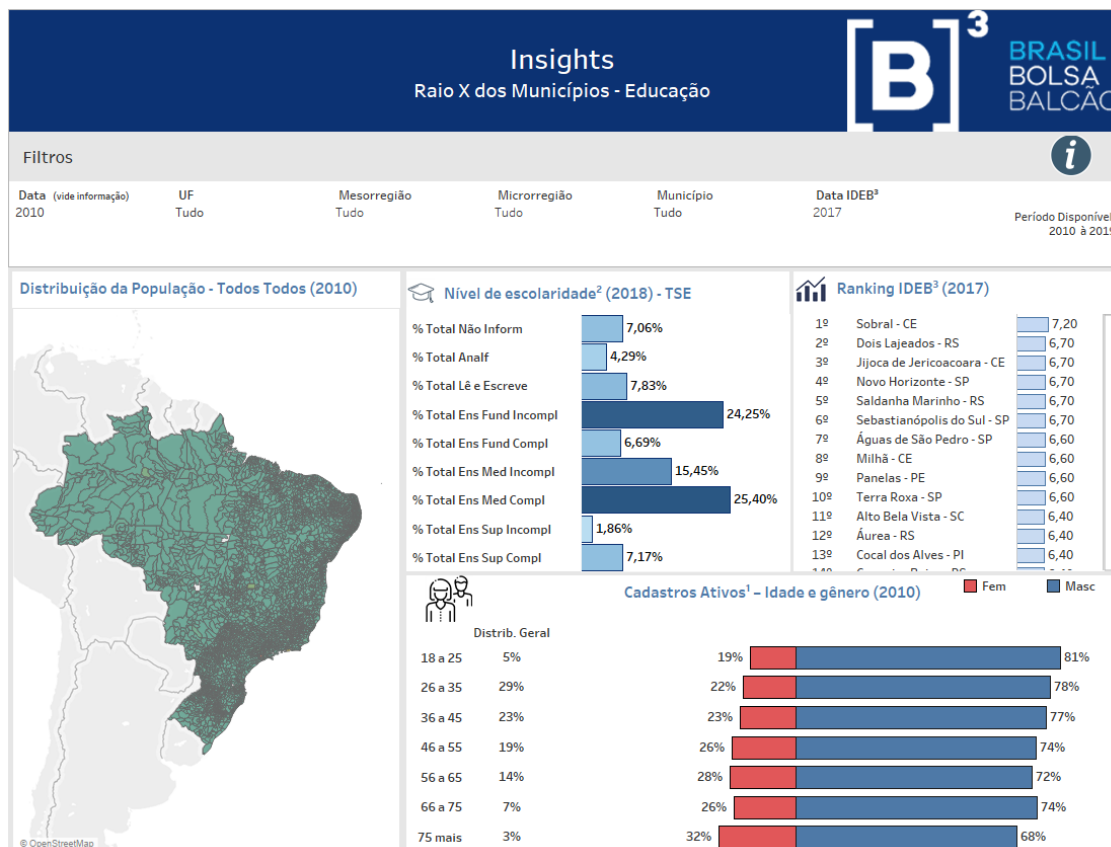
É possível analisar como está a distribuição da população geral e daqueles que possuem cadastro ativo em corretoras em números gerais ou percentuais através da tabela comparativa no canto direito do painel. Além de ter mais detalhes sobre aqueles que possuem cadastro ativo através da distribuição geográfica no mapa e o gráfico de Cadastros Ativos.

Faz-se válido informar é possível passar o cursor para obter mais detalhes sobre as informações das regiões do gráfico como a população geral (valor absoluto e em porcentagem), número de municípios contidos, classificação da região em relação as pessoas com cadastro ativo, entre outras informações como podemos ver abaixo:



Fonte: IBGE (PNAD) e B3

4 PAINEL RAIOS X DE MUNICÍPIOS - EDUCAÇÃO



Fonte: IDEB, Nível de escolaridade TSE, B3 e IBGE

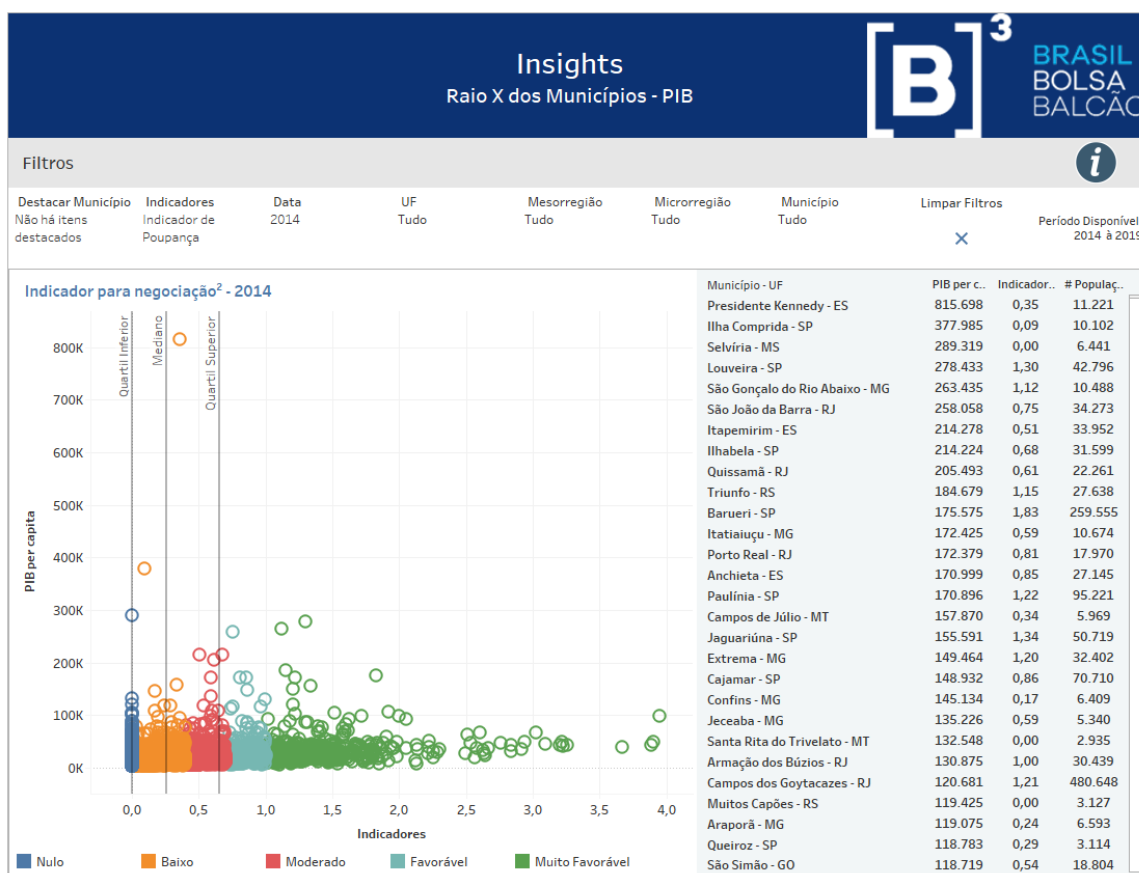
É possível analisar como está a distribuição da população geral através do mapa e o nível de escolaridade da população através da tabela do TSE e do ranking do IDEB a nível de município, além de conseguir analisar com maiores detalhes a distribuição das pessoas que possuem cadastros ativos em corretoras nas regiões filtradas como pode ser visto no canto inferior do painel.

Faz-se válido informar é possível passar o cursor para abrir em maiores informações das regiões do mapa como o número da população geral e nome da cidade como pode ser visto na imagem abaixo:



Fonte: IBGE

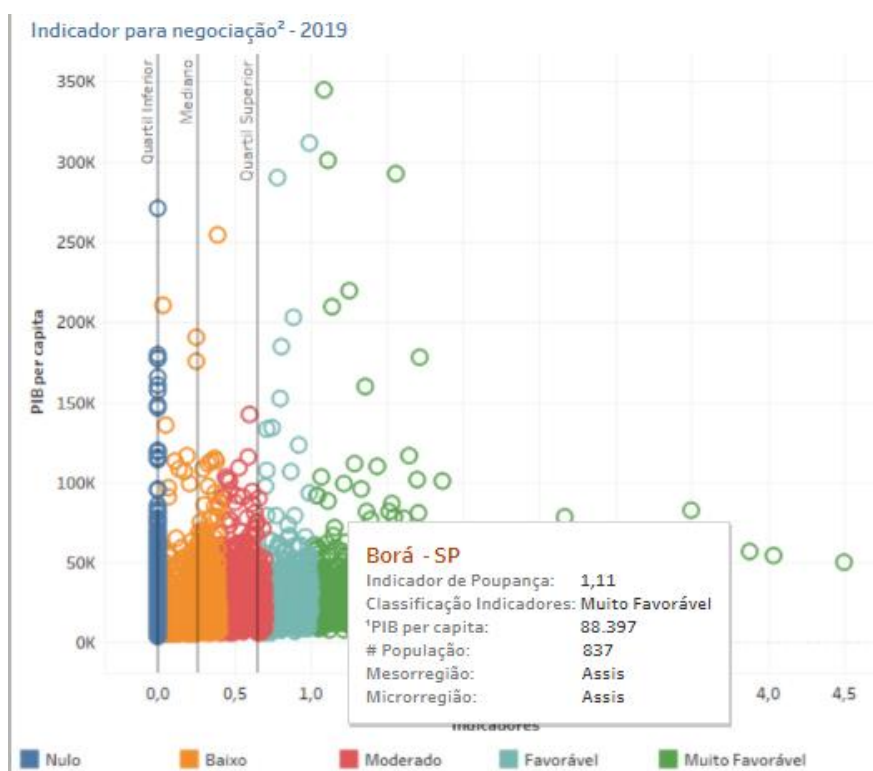
5 PAINEL RAI X DE MUNICÍPIOS – PIB



Fonte: IBGE com elaboração B3 (indicadores)

Trabalhamos com os dados a fim de estruturarmos três indicadores (declarantes IRPF, poupança e potenciais investidores) a fim de facilitar a análise em relação ao grau em que a população é favorável ao indicador sendo dividido de 0 a 0,4 como baixo, 0,4 a 0,7 como moderado, 0,7 a 1,0 como favorável e acima de 1,0 como muito favorável.

Faz-se válido informar é possível passar o cursor para obter mais detalhes sobre as informações do gráfico dos indicadores para negociação como o município, o número do indicador filtrado, a classificação dos investidores, PIB per capita, sua mesorregião e sua microrregião como podemos ver abaixo:



Fonte: IBGE com elaboração B3 (indicadores)

6 FILTROS

6.1 Data



Data  
julho de 2017 

É possível filtrar a informação desde janeiro de 2007 até M-3.

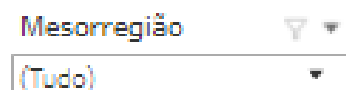
6.2 Unidade Federativa






UF  
(Tudo) 

É possível selecionar regiões geográficas a nível de estado como SP, RJ BA, GO, MT, entre outros.

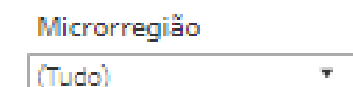
6.3 Mesorregião






Mesorregião  
(Tudo) 

Em mesorregião é possível selecionar as informações como Agreste Alagoano, Agreste Paraibano, Agreste Pernambucano, Baixo Amazonas, Centro-Sul paranaense, entre outros.

6.4 Microrregião



Microrregião  
(Tudo) 

Em microrregião é possível selecionar as informações como Piracicaba, Alto do Pantanal, Alto Solimões, Amparo, Bom despacho. Borborema Potiguar, entre outros.

6.5 Município

Município

Em microrregião é possível selecionar as informações como Saltinho, Acauã, Piracicaba. Abaeté, Água Doce, Nazaré, Natal, entre outros.

6.6 Indicadores

Indicadores

Estruturamos três indicadores, que podem ser utilizados no filtro como o de declarantes IRPF, da poupança e de potenciais investidores.

6.7 Data IDEB

Data IDEB³

Consegue filtrar o ano do indicador IDEB que deseja analisar.

6.8 Destacar Município

Destacar Município

Destaca o município no gráfico de indicadores presente no painel Raio X dos Municípios – PIB.

7 EQUIPES DE ATENDIMENTO

Dê um passo importante e otimize a sua tomada de decisão com nossos produtos e caso de dúvidas contate a nossa equipe.

Ficou alguma dúvida? Fale conosco

Venda especializada: produtosdedados@b3.com.br

Contratação: contratacao@b3.com.br

Suporte técnico: dataservices@b3.com.br